

NB THE SOUTHERN LINE

NOORD-BRABANT

START: Fort Altena,
Werkendam

- TUSSENSTOPS:
1. Nationaal Park De Biesbosch
 2. Woudrichem
 3. Heusden
 4. Engelen
 5. Vlijmens Ven
 6. Nationaal Park De Loonse
en Drunense Duinen
 7. Oisterwijk

FINISH: De Lind,
Oisterwijk

142 KM
3,5 UUR

TOUR OF LEGENDS 2021



Tour of Legends 2021 // 12 legendarische routes // Porsche drivers only

PORSCHE



PORSCHE



Instructies voor de bol-pijl route

Deze route is opgemaakt in het bol-pijl systeem met duidelijke aanwijzingen zoals straatnamen, plaatsnamen en wegnummers. Hier volgt een uitleg indien u nog nooit met dit systeem heeft gereden. U kunt de afstanden meten met de dagteller in uw Porsche. Maar een app downloaden op uw mobiele telefoon is ook mogelijk. Een goede app is bijvoorbeeld de 'trip road pro'. Let op: gedurende de rit kunnen er kleine verschillen ontstaan in de afstanden op uw teller en de afstanden zoals deze vermeld staan.

- Nr.** Nummer van de situatie. Rijd de route in deze volgorde.
- Afstand** Dit is de te rijden afstand tot aan de situatie zoals aangegeven met het icoon.
- Totaal afstand** De totaal gereden afstand van de route. Wij adviseren u om voor navigatie de afstanden te gebruiken per situatie en niet het totaal als maatstaf te gebruiken. Indien u een keer verkeerd rijdt of b.v. gaat tanken klopt deze totaalafstand namelijk niet meer.
- Icoon** Situatieschets stilistisch weergegeven.
- Info** Aanvullende informatie op het icoon indien noodzakelijk.
- Straat / Plaats** De straatnamen en plaatsnamen zijn zoveel mogelijk aangegeven. Soms ligt een weg in een buitengebied. Wij hebben zoveel mogelijk de straatnamen met plaatsnamen aangegeven zoals vermeld in Google Maps.
- Wegnr.** Het wegnummer indien aanwezig.



- ▶ Bij de start zet u de dagteller/app op '0'.
- ▶ U rijdt de afstand zoals aangegeven bij 'afstand'. Afstanden zijn aangegeven in kilometers.
- ▶ Zodra u de aangegeven afstand hebt gereden, volgt u de icoon aanwijzing op en rijdt de route van de bol naar de punt in aangegeven richting. Let op eventuele extra informatie en straat- en plaatsnamen.
- ▶ Zodra u van richting verandert zet u de dagteller/app weer op "0" en rijdt u naar de volgende situatie.
- ▶ De situaties tussen de afstanden zijn niet aangegeven, dat betekent dat u de doorgaande weg blijft volgen. Dus op tussenliggende rotondes rijdt u rechtdoor. Doodlopende wegen worden niet opgenomen in de route/iconen tenzij het de situatie duidelijker maakt. Bospaden worden aangegeven met een stippellijn.
- ▶ Indien er een onverwachte wegomleiding of afsluiting in de route is, kunt u via Google Maps of uw navigatiesysteem zoeken naar een situatie/punt welke verder op de route ligt. Vanaf hier kunt u de route uit het boek weer oppakken.



The Southern Line

The Southern Line is een prima begaanbare route. Vroeger was dat wel anders: alle forten en vestingen op deze route waren er op gericht om ongewenst bezoek buiten de deur te houden. Tegenwoordig speelt Brabantse gastvrijheid hier een hoofdrol. Dat wordt op deze rit afgewisseld met natuurschoon op zijn best: de Biesbosch, Vlijmens Ven en de Loonse en Drunense Duinen hebben ieder hun eigen, bijzondere charme. De Southern Line eindigt zoals het hoort in Brabant: op een sfeervol terras.

Totale lengte van de route: 142 km

Duur (bij normale snelheid en omstandigheden): 3,5 uur





Highlights Noord-Brabant

Werkendam

Een sterk begin: de Southern Line start bij Fort Altena in Werkendam. Dit fort is een onderdeel van de Nieuwe Hollandse Waterlinie, het grootste rijksmonument van Nederland. Deze verdedigingslinie loopt van Muiden tot aan de Biesbosch en is 85 kilometer lang. Fort Altena is één van de 45 forten op de linie. Fort Altena diende als afsluiting van de toegang Breda-Gorinchem en de Uppelsche dijk. Tegenwoordig is het een perfecte uitvalsbasis voor wandel- en fietstochten én voor de Southern Line.

Een andere attractie van Werkendam is het Biesbosch MuseumEiland. Dit museum, dat dankzij de groene daken opgaat in het landschap, laat zien hoe de Biesbosch is ontstaan en hoe we al eeuwenlang omgaan met de uitdagingen en kansen die water ons biedt.

De Biesbosch

Nationaal Park De Biesbosch is het grootste zoetwatergetijdengebied van Europa. Afhankelijk van de getijden kan het waterpeil hier zo'n 70/80 centimeter stijgen of dalen. Dat komt doordat de Biesbosch via de Nieuwe Waterweg in open verbinding staat met de zee. In dit natuurgebied kunt u op de wandelpaden dus natte voeten krijgen. En wie wil hier nou niet rondlopen? In de Biesbosch wisselen ruige wilgenvloedbossen en kreken elkaar af. De meest prominente bewoner van de Biesbosch is de bever. In 1826 was het grootste knaagdier van Europa officieel uitgestorven in Nederland. In 1988 werd dit echte familiedier - bevers leven graag in groepen - opnieuw uitgezet in de Biesbosch. Met succes: inmiddels leven hier circa 300 bevers. Dat betekent ook dat in de Biesbosch meer dan 100 beverburchten te vinden zijn.



Woudrichem

Via plaatsen als Uppel, Almkerk en Uitwijk komen we aan in vestingstad Woudrichem. Deze stoere vestingstad aan de Merwede was onderdeel van zowel de Oude als de Nieuwe Hollandse Waterlinie. Samen met vesting Gorinchem sloot Woudrichem de Waal af voor vijanden. Vandaag is Woudrichem - Woerkum volgens de bewoners - vooral bezienswaardig vanwege het historische karakter. De gevels van de huizen, de haven én de gezellige terrassen dragen bij aan de unieke sfeer. Dankzij twee veerverbindingen is het indrukwekkende Slot Loevestein ook dichtbij.

Heusden

We blijven nog even in robuuste vesting sferen, want Heusden doemt op. De geschiedenis van dit stadje gaat terug tot 1200, toen hier een stedelijke nederzetting ontstond. Vanaf de 16e eeuw was Heusden een garnizoensstad, die onderdak bood aan duizenden soldaten. In die tijd is ook het huidige gezicht van de stad ontstaan. De Tweede Wereldoorlog bracht naast veel leed ook veel schade, maar in de jaren '60 van de vorige eeuw werd Heusden grondig gerestaureerd. Daarvoor kreeg de stad zelfs de hoogste Europese restauratie-onderscheiding. Zodoende is het tot op de dag van vandaag mogelijk om hier te genieten van pittoreske straatjes en eeuwenoude panden. Tegelijkertijd is Heusden een stad van watersport, kunst, cultuur én culinaire verrassingen.

Engelen

Nog een vesting? Vesting Haverleij laat zien dat vroeger en nu op een bijzondere manier kunnen samensmelten. Dit is een nieuwbouwproject waarbij de ontwerpers zich duidelijk zichtbaar hebben laten inspireren door de vestingsteden van toen. In de nieuwe vesting bevindt zich zelfs een heus kasteel. Dat alles onder de rook van Den Bosch.



Vlijmens Ven

Vanuit Engelen is het slechts enkele kilometers rijden naar natuurgebied Vlijmens Ven (situatie 74). Dit gebied heeft lang droog gelegen, maar dankzij gericht natuurbeheer stroomt het water er weer. Daardoor is een moerassig gebied ontstaan. Bovendien is Vlijmens Ven nu ook (weer) een overlaatgebied. Hier kan overtollig water terecht om overstromingen in Den Bosch te voorkomen. Dit nieuwe natuurgebied krijgt steeds meer kleur door verschillende bloemensoorten. Mede daardoor voelen veel vogelsoorten zich er thuis. Zelfs de das wordt hier weer gespot.

De Loonse en Drunense Duinen

We gaan door op de natuurlijke toer: het volgende hoogtepunt op de Southern Line route is Nationaal Park de Loonse en Drunense Duinen. Naast bos en heide staat dit Nationale Park vooral in het teken van zand, veel zand. Om precies te zijn: 270 hectare stuifzand, dat in de laatste ijstijd is aangevoerd. Bijzonder detail: op de vrij toegankelijke stuifzandvlaktes kan het verschil in temperatuur tussen dag en nacht wel 50 graden bedragen. Bovendien zijn de vlaktes droog en voedselarm. Dat brengt specifieke begroeiing en bewoning met zich mee. In de Loonse en Drunense Duinen zijn bijvoorbeeld diverse korstmossen te vinden. De kleine levendbarende hagedis, zandloopkevers en zandbijen zijn in deze omgeving helemaal op hun gemak. Overigens worden de Loonse en Drunense Duinen open gehouden door een schaapskudde. De schapen vormen samen een natuurlijke onderhoudsdienst door heide en jonge boompjes te eten. Zelf wat eten? Naar goed Brabants gebruik zijn er vele horecagelegenheden in en om dit prachtige natuurgebied te vinden.

Oisterwijk

Via Haaren en Boxtel rijdt u naar Oisterwijk. Het is een aankomst in stijl: Oisterwijk staat volgens de ANWB in de top 5 van mooiste dorpen in Nederland. Dat is zeker ook te danken aan de Lind, de monumentale dorpskern. De eeuwenoude linde achter het raadhuis, het trouwlaantje, het oudste huis van Oisterwijk: alles is hier prachtig.

Laadpunten

Wanneer u met uw Porsche Taycan de route rijdt, adviseren wij u vooraf de actuele laadvermogens en laadlocaties te controleren. Raadpleeg Porsche Communication Management (PCM) voor actuele laadlocaties.

IONITY De Kroon 350 kW

A27 Utrecht richting Breda
3433 NW Nieuwegein
30 km van de start

IONITY Oosterhout 350 kW

A27 afrit 17 – Oosterhout Zuid
4904 SJ Oosterhout
22 km van de start












Fastned Velder 300 kW











A2 Den Bosch richting Eindhoven
5298 LH Liempde
16 km van de finish











Fastned Ooiendonk 300 kW












A2 Eindhoven richting Den Bosch
5298 MG Liempde
23 km van de finish
























NR	AFSTAND	TOTAAL	ICOON	INFORMATIE EN RICHTING	STRAAT EN PLAATS
1	0	0		Start Fort Altena 	Tol 8 WERKENDAM
2	0,05	0,05			Parallelweg WERKENDAM
3	0,2	0,25			Tol WERKENDAM
4	0,04	0,29		Breda / Werkendam	Dijkgraaf Den Dekkerweg WERKENDAM
5	1,93	2,22		Werkendam Centrum / Dordrecht	Dijkgraaf Den Dekkerweg WERKENDAM
6	1,87	4,09		Biesbosch / Dordrecht	Bandijk WERKENDAM
7	0,17	4,26		Dordrecht	Bandijk WERKENDAM
8	20,3	24,56		Op 10,53 km Museum Eiland 	Steurgat WERKENDAM
9	2,26	26,82		Werkendam / Breda	Bandijk WERKENDAM











10	0,35	27,17		Biesboschhaven / Beatrixhaven	Biesboschhaven Zuid WERKENDAM
11	0,86	28,03			Bandijk WERKENDAM
12	1,42	29,45		Doorgaand verkeer	Sleeuwijksedijk WERKENDAM
13	4,67	34,12			Transvaal SLEEUWIJK
14	0,78	34,9		Gorinichem / Breda / Almkerk / Werkendam	Rijksstraatweg SLEEUWIJK
15	0,9	35,8			Tol WERKENDAM
16	0,75	36,55			De Omloop UPPEL
17	2,2	38,75			Uppelse Hoek UPPEL
18	1,2	39,95			Provincialeweg Noord UPPEL
19	2,25	42,2		Almkerk	Provincialeweg Noord ALMKERK













20	0,44	42,64		Nieuwendijk / Breda (fietsbord)	Provincialeweg Zuid ALMKERK
21	0,26	42,9			Emmikhovenseweg ALMKERK
22	2,08	44,98		N322	Almweg ALMKERK
23	0,24	45,22		Uitwijk (fietsbord)	Zandwijk ALMKERK
24	2,66	47,88		Rijswijk / Giessen (fietsbord)	Langstraat UITWIJK
25	0,24	48,12			Pompstraat UITWIJK
26	0,07	48,19		Rijswijk / Giessen / Woudrichem	Smidstraat UITWIJK
27	0,14	48,33		Rijswijk / Giessen / Woudrichem	Uitwijksestraat UITWIJK
28	1,63	49,96		Woudrichem	Veldweg RIJSWIJK GIESSEN
29	2,15	52,11		Woudrichem / Vesting	Almkerkseweg WOUDRICHEM











30	0,3	52,41		Rijd de rotonde linksom	Het Rond WOUDRICHEM
31	0,42	52,83		Vesting	Burg. van der Lelystraat WOUDRICHEM
32	0,17	53		Vesting 	Koepoortstraat WOUDRICHEM
33	0,37	53,37			Bagijnestraat WOUDRICHEM
34	0,35	53,72			kerkstraat WOUDRICHEM
35	0,04	53,76		Rijswijk / Giessen	Vissersdijk WOUDRICHEM
36	0,94	54,7		Rijswijk / Giessen (fietsbord)	Hoge Maasdijk WOUDRICHEM
37	1,9	56,6			Maasdijk RIJSWIJK
38	1,7	58,3		N322 / Giessen / Gorinchem / Breda	Almweg GIESSEN
39	2,56	60,86		Waardhuizen	Stenenheul WAARDHUIZEN












40	0,2	61,06			Hoge Oldersdijk WAARDHUIZEN
41	0,95	62,01			Eendenveld GIESSEN
42	4,07	66,08			Zwaansheuvel WIJK EN AALBURG
43	1,19	67,27			Veldstraat WIJK EN AALBURG
44	3,84	71,11			Grote Kerkstraat WIJK EN AALBURG
45	0,04	71,15			Torenstraat WIJK EN AALBURG
46	0,11	71,26			Maasdijk WIJK EN AALBURG
47	2,43	73,69		Heusden (fietsbord)	De Kromme Nol WIJK EN AALBURG
48	1,15	74,84		N283 / Heusden / 's Hertogenbosch / Gorinchem	Provincialeweg Zuid WIJK EN AALBURG
49	0,05	74,89		N267 / Heusden / Waalwijk / 's Hertogenbosch	Provincialeweg Oost WIJK EN AALBURG

50	1,99	76,88		Heesbeen	Heesbeenseweg HEESBEEN
51	0,3	77,18		Heusden / 's Hertogenbosch	Grotestraat HEESBEEN
52	0,62	77,8		Vesting Heusden	Grotestraat HEESBEEN
53	0,43	78,23		Vesting Heusden 	Tramhaven HEUSDEN
54	0,38	78,61			Breestraat HEUSDEN
55	0,19	78,8			Nieuwstraat HEUSDEN
56	0,22	79,02			Burchtstraat HEUSDEN
57	0,14	79,16			Demer HEUSDEN
58	0,23	79,39			Lombardstraat HEUSDEN
59	0,21	79,6			Botermarkt HEUSDEN

60	0,45	80,05			Herptsestraat HEUSDEN
61	0,12	80,17		Herpt / 's Hertogenbosch	Herptsestraat HEUSDEN
62	2,23	82,4		Hedikhuizen / Bokhoven	Lambertusstraat HEUSDEN
63	4,47	86,87			Gravin Helenastraat BOKHOVEN
64	2,25	89,12			Oberon ENGELEN
65	0,03	89,15			Parcivalring ENGELEN
66	0,39	89,54			De Bellaard ENGELEN
67	0,04	89,58			De Bellaard ENGELEN
68	0,06	89,64			De Omloop ENGELEN
69	1,3	90,94		Bokhoven / Hedikhuizen	Baronesse van Egmondweg 's HERTOGENBOSCH

70	0,91	91,85		Haarsteeg / Vlijmen	Haarsteegseweg BOKHOVEN
71	3,16	95,01			Inlaagdijk HAARSTEEG
72	2,74	97,75			Meliestraat VLIJMEN
73	1,21	98,96			Akkerstraat VLIJMEN
74	1,35	100,31		Vlijmens Ven Natuurmonument 	Wethouder van Buulweg VLIJMEN
75	1,56	101,87			Vliedbergweg VLIJMEN
76	0,92	102,79		Helvoirt / Cromvoirt	Nieuwkuijkseweg VLIJMEN
77	0,43	103,22			Honderdbunderweg VLIJMEN
78	1,32	104,54			Margriet VLIJMEN
79	1,99	106,53		Nationaal Park De Loonse en Drunense Duinen 	Margrietweg HELVOIRT

80	2,46	108,99		Helvoirt	Nieuwkuijkseweg HELVOIRT
81	1,58	110,57			Loonsebaan HELVOIRT
82	1,39	111,96			Lovernsestraat HELVOIRT
83	0,85	112,81			Pepereind CROMVOIRT
84	2,55	115,36		N65 / Helvoirt / Tilburg	Helvoirtseweg HELVOIRT
85	3,2	118,56		Haaren	Molenstraat HELVOIRT
86	1,92	120,48		Esch / Boxtel	Roonsestraat HAAREN
87	0,33	120,81			Roonsestraat HAAREN
88	1,32	122,13			Eind HAAREN
89	0,54	122,67			Driehoekweg HAAREN

90	0,22	122,89		Boxtel	Belversedijk HAAREN
91	3,4	126,29		dierenpension Het Loo	Roond BOXTEL
92	2,11	128,4			Kempseweg BOXTEL
93	1,5	129,9			Koevoortseweg BOXTEL
94	3,44	133,34			Logtsebaan OIRSCHOT
95	2,17	135,51			De Logt OISTERWIJK
96	3,53	139,04			Gemullenhoekenweg OISTERWIJK
97	0,7	139,74			Heisteeg OISTERWIJK
98	1,72	141,46			Merodelaan OISTERWIJK
99	0,1	141,56			Koningsvaren OISTERWIJK
100	0,83	142,39		FINISH ☺	De Lind OISTERWIJK





PORSCHE

